



## CONSILIUL JUDEȚEAN DOLJ

### HOTĂRÂRE

#### privind modificarea elementelor de identificare ale drumului județean DJ 561 pe teritoriul administrativ al orașului Segarcea

Consiliul Județean Dolj, întrunit în ședință ordinară, având în vedere raportul nr. 2491/07.02.2018 al Serviciului Administrarea și Exploatarea Domeniului Public și Privat al Județului Dolj, prin care se propune adoptarea unei hotărâri a consiliului județean privind modificarea elementelor de identificare ale drumului județean DJ 561 pe teritoriul administrativ al orașului Segarcea,

în baza art. 52 alin. (4) din Ordinul nr.700/2014 emis de Agenția Națională de Cadastru și Publicitate Imobiliară privind regulamentul de avizare, recepție și înscriere în evidențele de cadastru și carte funciară,

în temeiul art. 91 alin. (1) lit. c) și art. 97 alin. (1) din Legea nr. 215/2001 privind administrația publică locală, republicată, cu modificările și completările ulterioare,

### HOTĂRĂȘTE:

**Art. 1.** Se aprobă modificarea elementelor de identificare ale drumului județean DJ 561 Podari (DN 56) – Livezi – Gura Văii – Segarcea – Cerăt – Giurguța – Filaret – Bârca – Goicea – Dunăreni (DN 55A) pe teritoriul administrativ al orașului Segarcea, astfel:

- pentru tronsonul de la limita U.A.T. Calopăr până la intersecția cu calea ferată, km 14+843-km 21+014, suprafața totală este de 114.508 mp, din care 67.342 mp în intravilanul orașului Segarcea și 47.166 mp în extravilanul orașului Segarcea;

- pentru tronsonul de la intersecția cu calea ferată până la limita U.A.T. Cerăt, km 21+046-km 24+217, suprafața totală este de 67.876 mp, din care 23.086 mp în intravilan, 1.452 mp în extravilan, 1.218 mp în intravilan și 42.120 mp în extravilanul orașului Segarcea.

**Art. 2.** Cele două tronsoane aferente DJ 561 situate pe teritoriul administrativ al orașului Segarcea sunt identificate în anexele nr. 1 și nr. 2 la prezenta hotărâre.

**Art. 3.** Direcțiile de specialitate ale Consiliului Județean Dolj vor duce la îndeplinire prevederile prezentei hotărâri.

Nr. 55

Adoptată la data de: 15.02.2018

PREȘEDINTE,

Contrasemnează

SECRETAR,

ION PRIOTEASA

GHEORGHE BARBĂRASĂ

## **R A P O R T**

Județul Dolj deține în domeniul public un număr de 46 de drumuri județene, conform art. 7 și art. 13 al O.G. nr. 43/1997, privind regimul drumurilor, republicată și H.G. nr. 782/2014 pentru modificarea anexelor la H.G. nr. 540/2000 privind aprobarea încadrării în categorii funcționale a drumurilor publice și a drumurilor de utilitate privată deschise circulației publice.

Drumul județean DJ 561 Podari (DN 56) – Livezi – Gura Văii – Segarcea – Cerăt – Giurguța – Filaret – Bârca – Goicea – Dunăreni (DN 55A) a fost intabulat în anul 2007, având o lungime totală de 48,710 km.

Pe teritoriul unității administrativ teritoriale Segarcea, DJ 561 este identificat cu nr. cadastral 501, fiind înscris în Cartea Funciară nr. 33161 (nr. CF vechi 483) cu suprafața de 130.175 mp.

În anul 2007, când s-a întocmit documentația cadastrală aferentă DJ 561, pe teritoriul administrativ al orașului Segarcea s-a relizat o singură documentație cadastrală, fără a se ține cont de faptul că drumul județean se intersectează cu calea ferată Craiova – Calafat.

Ulterior, în anul 2008, C.N.C.F. C.F.R. S.A. a intabulat dreptul de proprietate asupra căii ferate, rezultând suprapunere cu drumul județean DJ 561.

Pentru remedierea acestei situații, în urma discuțiilor purtate la Oficiul de Cadastru și Publicitate Imobiliară Dolj, s-a ajuns la concluzia că trebuie actualizată documentația cadastrală a drumului județean, astfel:

- pentru documentația care a primit nr. cadastral 501, se va întocmi o documentație cadastrală de actualizare informații tehnice, respectiv modificarea suprafeței (de la limita U.A.T. Calopăr pâna la intersecția cu calea ferată);
- pentru tronsonul de la intersecția cu calea ferată până la limita U.A.T. Cerăt, se va întocmi o altă documentație cadastrală de primă înscriere.

Având în vedere că, în urma efectuării noilor măsurători, a rezultat o suprafață a drumului mai mare decât cea înscrisă în Cartea Funciară, este necesară adoptarea unei hotărâri a Consiliului Județean Dolj pentru modificarea elementelor de identificare ale drumului județean DJ 561 pe teritoriul administrativ al orașului Segarcea.


În acest sens, propunem adoptarea unei hotărâri a Consiliului Județean Dolj prin care să se aprobe modificarea elementelor de identificare ale drumului județean DJ 561 pe teritoriul administrativ al orașului Segarcea, astfel:

- pentru tronsonul de la limita U.A.T. Calopăr până la intersecția cu calea ferată, km 14+843-km 21+014, suprafața totală este de 114.508 mp, din care 67.342 mp în intravilanul orașului Segarcea și 47.166mp în extravilanul orașului Segarcea;

- pentru tronsonul de la intersecția cu calea ferată până la limita U.A.T. Cerăt, km 21+046-km 24+217, suprafața totală este de 67.876 mp, din care 24.304 mp în intravilanul orașului Segarcea și 43.572 mp în extravilanul orașului Segarcea.

Anexăm proiectul de hotărâre.


**ADMINISTRATOR PUBLIC,  
Cosmin DURLE**



**ȘEF SERVICIU,  
Adrian PLUGARU**



Întocmit:  
Ciontu Camelia Mihaela



401000

400000

399000

398000

293000

292000

291000

290000

292000

291000

290000

289000

291000

290000

289000

288000

289000

288000

287000

286000

289000

288000

287000

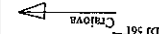
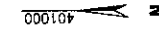
286000

401000

400000

399000

398000



PROPRIETATI PRIVATE SEGARCEA-T77

T-28

PROPRIETATI PRIVATE SEGARCEA-T25

PROPRIETATI PRIVATE SEGARCEA-T60

2Dr S=47707mp

T-71

PROPRIETATI PRIVATE SEGARCEA-T71

T-68

PROPRIETATI PRIVATE SEGARCEA-T68

T-66

PROPRIETATI PRIVATE SEGARCEA-T69

Limita intravilan conf. PUG  
AGENTIA DOMENILOR STATULUI

Limita intravilan conf. PUG  
AGENTIA DOMENILOR STATULUI

INTRAVILAN ORASUL SEGARCEA

INTRAVILAN ORASUL SEGARCEA

INTRAVILAN ORASUL SEGARCEA

INTRAVILAN ORASUL SEGARCEA

STRADA DE ALII VILOR

STR. UNIRII

STR. TRANDAFIRULUI

STR. BUJORULUI

STR. CRINULUI

STRADA CRINULUI

STR. MUNCITORILOR

STRADA LOCOTENENT MARIUS POPESCU  
(FOSTA 6 MARTIE)

STR. MARAMURES

STR. LIBERTATI

STR. HARNICIEI

STRADA DE ALII VILOR

STR. PARALULI

STRADA DE ALII VILOR


STR. PARINSELUI

C.N.C.F. C.F.R. CARCIADA SAUZIOR  
Craiova Calafat



Anexa nr. 1 la Hotararea de Consiliu Judetean nr. 55/2018

Plan de amplasament si delimitare a imobilului  
SCARA 1:10000  
Adresa imobilului  
Oras Segarcea, DJ 561, Jud. Dolj


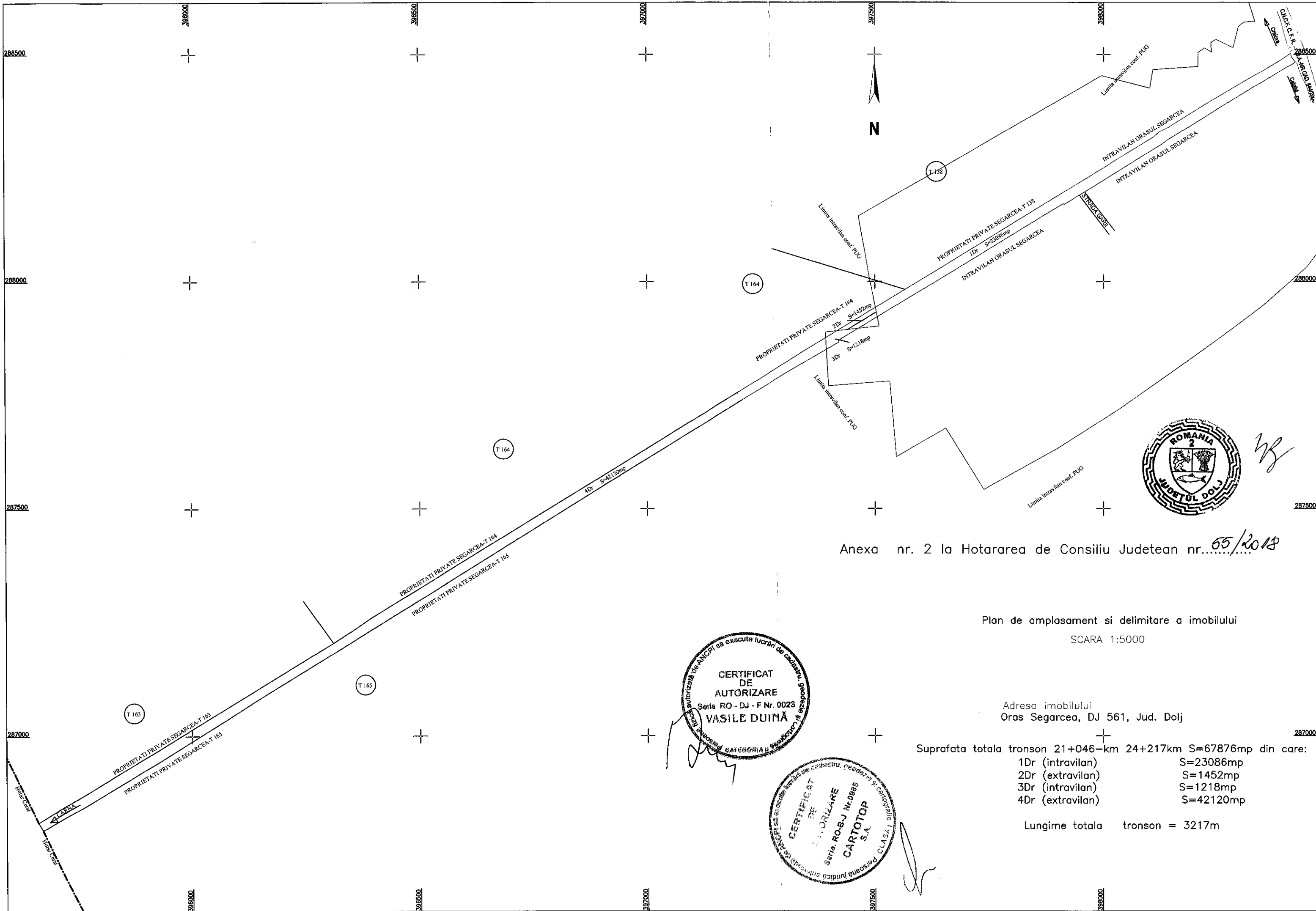
Suprafata totala tronson km 14+843-km 21+014  
S=114508mp din care:  
1Dr (intravilan) S=66801mp  
2Dr (extravilan) S=47707mp  
Lungime totala tronson = 6117m



Handwritten signature.



Handwritten signature.



Anexa nr. 2 la Hotararea de Consiliu Judetean nr. 55/2018

Plan de amplasament si delimitare a imobilului  
SCARA 1:5000

Adresa imobilului  
Oras Segarcea, DJ 561, Jud. Dolj

Suprafata totala tronson 21+046-km 24+217km S=67876mp din care:  
 1Dr (intravilan) S=23086mp  
 2Dr (extravilan) S=1452mp  
 3Dr (intravilan) S=1218mp  
 4Dr (extravilan) S=42120mp

Lungime totala tronson = 3217m

