



## CONSILIUL JUDEȚEAN DOLJ

### HOTĂRÂRE, privind modificarea coloanei nr. 6 din anexa la Hotărârea nr. 246/2018 a Consiliului Județean Dolj

Consiliul Județean Dolj, întrunit în ședință ordinară, având în vedere raportul nr. 13645/ 11.07.2019 al Serviciului Administrarea și Exploatarea Domeniului Public și Privat al Județului Dolj, prin care se propune modificarea coloanei nr. 6 din anexa la Hotărârea nr. 246/2018 a Consiliului Județean Dolj, ca urmare a solicitării Ministerul Dezvoltării Regionale și Administrației Publice, conform adresei nr. 12261/24.06.2019,

în temeiul art. 173 alin. 1 lit. c și art. 182 alin. 1 din Ordonanța de Urgență a Guvernului nr. 57/2019 privind Codul Administrativ,

### HOTĂRĂȘTE:

**Art. 1.** Se modifică coloana nr. 6 din anexa la Hotărârea nr. 246/2018 a Consiliului Județean Dolj (modificată prin Hotărârea 47/2019 a Consiliului Județean Dolj), ca urmare a menționării Protocolului nr. A1276/4957/18.04.2008, a Procesului-verbal nr. A1276/4956/18.04.2018 privind predarea-primirea bunurilor vizate de proiect, pentru care dreptul de proprietate a fost dobândit în baza Hotărârii nr. 311/19.03.2008 a Guvernului României, precum și prin menționarea actelor notariale de dezmembrare a suprafețelor din care provin bunurile care se înregistrează, conform anexei la hotărâre.

**Art. 2.** Celelalte clauze ale hotărârii precizate la art. 1, rămân valabile.

**Art. 3. (1)** Direcțiile de specialitate ale Consiliului Județean Dolj vor aduce la îndeplinire prevederile prezentei hotărâri.

**(2)** Un exemplar al prezentei hotărâri se va înainta Ministerului Dezvoltării Regionale și Administrației Publice.

Nr. 142



PREȘEDINTE,

ION PRIOTEASA

Adoptată la data de 31.07.2019

Contrasemnează

SECRETAR,

ANDA NICOLAE

**CONSILIUL JUDEȚEAN DOLJ**  
**ADMINISTRATOR PUBLIC**  
**Serviciul Administrarea și Exploatarea**  
**Domeniului Public și Privat al Județului Dolj**  
Nr. 13645/ 11.07.2019

**PREȘEDINTE,**  
  
**ION PRIOTEASA**

## **RAPORT**

Prin Hotărârea nr. 246/31.10.2018 a Consiliului Județean Dolj s-a însușit modificarea inventarului bunurilor care alcătuiesc domeniul public al județului Dolj, prin includerea în inventar a Imobilului 349 (parțial) Craiova.

Imobilul 349 (parțial) Craiova a intrat în domeniul public al județului Dolj în temeiul Hotărârii nr. 311/19.03.2008 a Guvernului României.


Proiectul de hotărâre de Guvern a fost înaintat Ministerului Dezvoltării Regionale și Administrației Publice, pentru completarea anexei nr. 1 la Hotărârea de Guvern nr. 965/2002 privind atestarea domeniului public al județului Dolj, precum și a municipiilor, orașelor și comunelor din județul Dolj.

Ca urmare, prin adresa înaintată de către Ministerul Dezvoltării Regionale și Administrației Publice, înregistrată la Consiliului Județean Dolj sub nr. 12261/24.06.2019, la primul punct, s-a recomandat ca în coloana nr. 6 din anexa la Hotărârea nr. 246/2018 a Consiliului Județean Dolj să se menționeze Protocolul nr. A1276/4957/18.04.2008 și Procesul-verbal nr. A1276/4956/18.04.2018 privind predarea-primirea bunurilor vizate de proiect, pentru care dreptul de proprietate a fost dobândit în baza Hotărârii nr. 311/19.03.2008 a Guvernului României, precum și actele notariale de dezmembrare a suprafețelor din care provin bunurile care se înregistrează.

Față de aspectele expuse, solicităm Consiliului Județean Dolj aprobarea modificării coloanei nr. 6 din anexa la Hotărârea nr. 246/2018 a Consiliului Județean Dolj, corespunzător recomandărilor menționate mai sus (precizate în anexă).

Anexăm proiectul de hotărâre.


**ADMINISTRATOR PUBLIC,**  
COSMIN DURLE



**ȘEF SERVICIU,**  
ADRIAN PLUGARU



**ÎNTOCMIT,**  
MELANIA IEREMIEA



Completări la inventarul bunurilor care aparțin domeniului public al județului Dolj  
Secțiunea I - Bunuri imobile

Anexa la  
Hotărârea nr. 142/2019

Nr. crt.	Codul de clasificare	Denumirea bunului	Elemente de identificare	Anul dobândirii sau, după caz, al dării în folosință	Valoarea de inventar (lei)	Situația juridică actuală Denumire act proprietate sau alte acte doveditoare
0	1	2	3	4	5	6
1	-	Teren Imobil 349 (parțial) Craiova	Suprafață = 5.167 mp Craiova, Calea București, nr. 325A, județul Dolj, Amplasamentul 1 Număr cadastral 231183 Carte Funciară nr. 231183 Craiova Teren intravilan împrejmuit parțial cu gard de beton și limită convențională Vecinătăți: N - proprietăți particulare N-V - proprietăți particulare S - teren domeniul public al Județului Dolj S-V - Centura de Nord a Craiovei E - teren domeniul public al statului	2008	673.260,00	H.G. nr. 311/2008 Protocol nr. A1276/4957/18.04.2008 Proces-verbal de predare-primire nr. A1276/4956/18.04.2008 Act notarial de dezmembrare nr.: 919/13.04.2018 806/20.05.2015 386/08.05.2012
2	-	Teren Imobil 349 (parțial) Craiova	Suprafață = 2.704 mp Craiova, Calea București, nr. 325A, județul Dolj, Amplasamentul 1 Număr cadastral 231184 Carte Funciară nr. 231184 Craiova Teren intravilan, neîmprejmuit Vecinătăți: N - teren domeniul public al Județului Dolj S - teren domeniul public al Județului Dolj	2008	352.331,00	H.G. nr. 311/2008 Protocol nr. A1276/4957/18.04.2008 Proces-verbal de predare-primire nr. A1276/4956/18.04.2008 Act notarial de dezmembrare nr.: 919/13.04.2018




*Prisbe*

			V - teren domeniul public al Județului Dolj E - teren domeniul public al Județului Dolj			806/20.05.2015 386/08.05.2012
3	-	Teren Imobil 349 (parțial) Craiova	Suprafață = 183.933 mp Craiova, Calea București, nr. 325A, județul Dolj, Amplasamentul 1 Număr cadastral 231185 Carte Funciară nr. 231185 Craiova Teren intravilan, neîmprejmuit Vecinătăți: N - teren domeniul public al Județului Dolj S - teren domeniul public al Județului Dolj V - teren domeniul public al Județului Dolj E - teren domeniul public al statului	2008	23.967.554,00	H.G. nr. 311/2008 Protocol nr. A1276/4957/ 18.04.2008 Proces-verbal de predare-primire nr. A1276/4956/ 18.04.2008 Act notarial de dezmembrare nr: 919/13.04.2018 806/20.05.2015 386/08.05.2012
4	-	Teren Imobil 349 (parțial) Craiova	Suprafață = 1.698 mp Craiova, Calea București, nr. 325A, județul Dolj, Amplasamentul 1 Număr cadastral 222709 Carte Funciară nr. 222709 Craiova Teren intravilan Împrejmuit parțial cu gard de beton și limită convențională Vecinătăți: N - teren domeniul public al Județului Dolj S - teren domeniul public al Județului Dolj V - Centura de Nord a Craiovei E - teren domeniul public al Județului Dolj	2008	221.249,00	H.G. nr. 311/2008 Protocol nr. A1276/4957/ 18.04.2008 Proces-verbal de predare-primire nr. A1276/4956/ 18.04.2008 Act notarial de dezmembrare nr.: 806/20.05.2015 386/08.05.2012



*Handwritten signature*


5	-	Teren Imobil 349 (parțial) Craiova	Suprafață = 4.025 mp Craiova, Calea București, nr. 325A, județul Dolj, Amplasamentul 1 Număr cadastral 231132 Carte Funciară nr. 231132 Craiova Teren intravilan, împrejmuit parțial cu gard de metal și limita convențională Vecinătăți: N - teren domeniul public al statului N-V - teren domeniul public al Județului Dolj N-E - teren domeniul public al Județului Dolj S - teren domeniul public al Județului Dolj E - teren domeniul public al Județului Dolj	2008	706.710,00	H.G. nr. 311/2008 Protocol nr. A1276/4957/ 18.04.2008 Proces-verbal de predare-primire nr. A1276/4956/ 18.04.2008 Act notarial de dezmembrare nr.: 920/13.04.2018 1743/01.10.2015 386/08.05.2012
6	-	Teren Imobil 349 (parțial) Craiova	Suprafață = 2.852 mp Craiova, Calea București, nr. 325A, județul Dolj, Amplasamentul 1 Număr cadastral 231133 Carte Funciară nr. 231133 Craiova Teren intravilan, împrejmuit parțial cu gard de metal și limita convențională Vecinătăți: N - teren domeniul public al Județului Dolj S - teren domeniul public al Județului Dolj V - teren domeniul public al Județului Dolj E - teren domeniul public al Județului Dolj	2008	500.754,00	H.G. nr. 311/2008 Protocol nr. A1276/4957/ 18.04.2008 Proces-verbal de predare-primire nr. A1276/4956/ 18.04.2008 Act notarial de dezmembrare nr.: 920/13.04.2018 1743/01.10.2015 386/08.05.2012
7	-	Teren Imobil 349 (parțial) Craiova	Suprafață = 1.468 mp Craiova, Calea București, nr. 325A,	2008	257.766,00	H.G. nr. 311/2008



*Horvath*

			<p>județul Dolj, Amplasamentul 1  Număr cadastral 231945  Carte Funciară nr. 231945 Craiova  Teren intravilan, împrejmuit parțial cu gard de beton și limita convențională  Vecinătăți:  N-E - teren domeniul public al Județului Dolj  V - Centura de Nord a Craiovei (DN 65F)  S - DN 65</p>			<p>Protocol nr.  A1276/4957/  18.04.2008  Proces-verbal de predare-primire nr.  A1276/4956/  18.04.2008  Act notarial de dezmembrare nr.:  1853/11.07.2018  920/13.04.2018  1743/01.10.2015  386/08.05.2012</p>
8	-	Teren Imobil 349 (parțial) Craiova	<p>Suprafață = 134.288 mp  Craiova, Calea București, nr. 325A, județul Dolj, Amplasamentul 1  Număr cadastral 231946  Carte Funciară nr. 231946 Craiova  Vecinătăți:  N - teren domeniul public al Județului Dolj  S - DN 65  V - Centura de Nord a Craiovei (DN 65F)  E - teren domeniul public al Județului Dolj</p>	2008	23.579.698,00	<p>H.G. nr. 311/2008  Protocol nr.  A1276/4957/  18.04.2008  Proces-verbal de predare-primire nr.  A1276/4956/  18.04.2008  Act notarial de dezmembrare nr.:  1853/11.07.2018  920/13.04.2018  1743/01.10.2015  386/08.05.2012</p>
9	1.6.4.	Administrativ Imobil 349 (parțial) Craiova	<p>Craiova, Calea București, nr. 325A, județul Dolj, Amplasamentul 1  Administrativ - C14 (fost C16)  Regim de înălțime S+P+1E+M  Suprafață construită la sol = 736 mp  Suprafață construită desfășurată = 2.760 mp</p>	2008	587.300,00	<p>H.G. nr. 311/2008  Protocol nr.  A1276/4957/  18.04.2008  Proces-verbal de predare-primire nr.  A1276/4956/</p>

*Aristide*



			<p>Construcție din cărămidă, fundație de beton stâlpi de beton, acoperită cu tablă, compusă din subsol (20 de încăperi), parter (30 de încăperi și o terasă), etaj 1 (37 de încăperi și o terasă) și mansardă (20 de încăperi)</p> <p>Număr cadastral 231946-C14 Carte Funciară nr. 231946 Craiova</p>			<p>18.04.2008 Act notarial de dezmembrare nr: 1853/11.07.2018 920/13.04.2018 1743/01.10.2015 386/08.05.2012</p>
10	-	Teren Imobil 349 (parțial) Craiova	<p>Suprafață = 7.700 mp Craiova, Calea București, nr. 325A, județul Dolj, Amplasamentul 1 Număr cadastral 223951 Carte Funciară nr. 223951 Craiova Teren intravilan Vecinătăți: N - teren domeniul public al Județului Dolj S - teren domeniul public al Județului Dolj V - teren domeniul public al Județului Dolj E - teren domeniul public al Județului Dolj</p>	2008	1.352.043,00	<p>H.G. nr. 311/2008 Protocol nr. A1276/4957/ 18.04.2008 Proces-verbal de predare-primire nr. A1276/4956/ 18.04.2008 Act notarial de dezmembrare nr: 1743/01.10.2015 386/08.05.2012</p>
11	-	Teren Imobil 349 (parțial) Craiova	<p>Suprafață = 73.448 mp Craiova, Calea București, nr. 325A, județul Dolj, Amplasamentul 1 Număr cadastral 223952 Carte Funciară nr. 223952 Craiova Teren intravilan Împrejmuț cu gard de beton, gard de metal, limita convențională Vecinătăți: N - teren domeniul public al Județului Dolj S - DN 65</p>	2008	12.896.734,00	<p>H.G. nr. 311/2008 Protocol nr. A1276/4957/ 18.04.2008 Proces-verbal de predare-primire nr. A1276/4956/ 18.04.2008 Act notarial de dezmembrare nr: 1743/01.10.2015 386/08.05.2012</p>



*Amorlee*

			V - teren domeniul public al Județului Dolj E - teren domeniul public al Județului Dolj			
12	-	Teren Imobil 349 (parțial) Craiova	Suprafață = 928 mp Craiova, Calea București, nr. 325A, județul Dolj, Amplasamentul 1 Număr cadastral 223953 Carte Funciară nr. 223953 Craiova Teren intravilan Vecinătăți: N - teren domeniul public al Județului Dolj S - parcare DN 65 V - teren domeniul public al Județului Dolj E - teren domeniul public al Județului Dolj	2008	164.262,00	H.G. nr. 311/2008 Protocol nr. A1276/4957/ 18.04.2008 Proces-verbal de predare-primire nr. A1276/4956/ 18.04.2008 Act notarial de dezmembrare nr: 1743/01.10.2015 386/08.05.2012
13	-	Teren Imobil 349 (parțial) Craiova	Suprafață = 110.389 mp Craiova, Calea București, nr. 325A, județul Dolj, Amplasamentul 1 Număr cadastral 211363 Carte Funciară nr. 211363 Craiova Teren intravilan, împrejmuit cu gard de beton, gard metalic, limita convențională Vecinătăți: N - teren domeniul public al statului N-V - teren domeniul public al statului S - DN 65 S-V - teren domeniul public al Județului Dolj E - teren domeniul public al statului	2008	19.383.850,00	H.G. nr. 311/2008 Protocol nr. A1276/4957/ 18.04.2008 Proces-verbal de predare-primire nr. A1276/4956/ 18.04.2008 Act notarial de dezmembrare nr: 386/08.05.2012
14	1.6.3.2.	Împrejmuire Imobil 349 (parțial) Craiova	Lungime = 736 m Craiova, Calea București, nr. 325A, județul Dolj, Amplasamentul 1	2008	10.280,00	H.G. nr. 311/2008 Protocol nr. A1276/4957/


*Asistenta*






			Împrejmuire construită din beton (prefabricate) Număr cadastral 231946, 223952 Carte Funciară nr. 231946, 223952 Craiova			18.04.2008 Proces-verbal de predare-primire nr. A1276/4956/ 18.04.2008 Act notarial de dezmembrare nr.: 1853/11.07.2018 920/13.04.2018 1743/01.10.2015 386/08.05.2012
15	1.6.3.2.	Împrejmuire Imobil 349 (parțial) Craiova	Lungime = 3.370 m Craiova, Calea București, nr. 325A, județul Dolj, Amplasamentul 1 Împrejmuire din sârmă ghimpată Număr cadastral 223952 Carte Funciară nr. 223952 Craiova	2008	8.700,00	H.G. nr. 311/2008 Protocol nr. A1276/4957/ 18.04.2008 Proces-verbal de predare-primire nr. A1276/4956/ 18.04.2008 Act notarial de dezmembrare nr: 1743/01.10.2015 386/08.05.2012
16	1.7.1.2.	Rețea electrică aeriană Imobil 349 (parțial) Craiova	Lungime = 9.924 m Craiova, Calea București, nr. 325A, județul Dolj, Amplasamentul 1 Rețea electrică aeriană medie tensiune, 380V și 220V, starea tehnică satisfăcătoare, condiții de exploatare normale Număr cadastral 231946, 223952 Carte Funciară nr. 231946, 223952 Craiova	2008	25.000,00	H.G. nr. 311/2008 Protocol nr. A1276/4957/ 18.04.2008 Proces-verbal de predare-primire nr. A1276/4956/ 18.04.2008 Act notarial de dezmembrare nr.: 1853/11.07.2018 920/13.04.2018

*Asistenta*




						1743/01.10.2015 386/08.05.2012
17	1.7.1.3.	Rețea electrică subterană Imobil 349 (parțial) Craiova	Lungime = 2.294 m Craiova, Calea București, nr. 325A, județul Dolj, Amplasamentul 1 Rețea electrică subterană medie tensiune, 380V și 220V, starea tehnică satisfăcătoare, condiții de exploatare normale Număr cadastral 231946, 223952 Carte Funciară nr. 231946, 223952 Craiova	2008	15.000,00	H.G. nr. 311/2008 Protocol nr. A1276/4957/ 18.04.2008 Proces-verbal de predare-primire nr. A1276/4956/ 18.04.2008 Act notarial de dezmembreare nr.: 1853/11.07.2018 920/13.04.2018 1743/01.10.2015 386/08.05.2012
18	1.8.6.	Rețea alimentare apă Imobil 349 (parțial) Craiova	Lungime = 798 m Craiova, Calea București, nr. 325A, județul Dolj, Amplasamentul 1 Rețea alimentare apă, starea tehnică satisfăcătoare, condiții de exploatare normale, traversează imobilele cu numerele cadastral 231946, 223952 Carte Funciară nr. 231946, 223952 Craiova	2008	10.000,00	H.G. nr. 311/2008 Protocol nr. A1276/4957/ 18.04.2008 Proces-verbal de predare-primire nr. A1276/4956/ 18.04.2008 Act notarial de dezmembreare nr.: 1853/11.07.2018 920/13.04.2018 1743/01.10.2015 386/08.05.2012
19	1.8.7.	Rețea canalizare Imobil 349 (parțial) Craiova	Lungime = 3.281 m Craiova, Calea București, nr. 325A, județul Dolj, Amplasamentul 1 Rețea canalizare, starea tehnică satisfăcătoare, condiții de exploatare	2008	5.000,00	H.G. nr. 311/2008 Protocol nr. A1276/4957/ 18.04.2008 Proces-verbal de

*Arștolea*




			normale, traversează Număr cadastral 231946, 223952 Carte Funciară nr. 231946, 223952 Craiova			predare-primire nr. A1276/4956/ 18.04.2008 Act notarial de dezmembrare nr.: 1853/11.07.2018 920/13.04.2018 1743/01.10.2015 386/08.05.2012
20	-	Teren Imobil 349 (parțial) Craiova	Suprafață = 250 mp Craiova, Calea București, nr. 325A, județul Dolj, Amplasamentul 2 (fost la Aeroportul Craiova) Număr cadastral 228315 Carte Funciară nr. 228315 Craiova Teren intravilan, neîmprejmuit Vecinătăți: N - teren domeniul public al Județului Dolj S - teren domeniul public al statului V - teren domeniul public al Județului Dolj E - teren domeniul public al Județului Dolj	2008	43.900,00	H.G. nr. 311/2008 Protocol nr. A1276/4957/ 18.04.2008 Proces-verbal de predare-primire nr. A1276/4956/ 18.04.2008 Act notarial de dezmembrare nr: 1369/03.07.2017
21	-	Teren Imobil 349 (parțial) Craiova	Suprafață = 77.684 mp Craiova, Calea București, nr. 325A, județul Dolj, Amplasamentul 2 (fost la Aeroportul Craiova) Număr cadastral 228316 Carte Funciară nr. 228316 Craiova Teren intravilan, neîmprejmuit Vecinătăți: N - teren domeniul public al statului S - teren domeniul public al statului	2008	13.640.987,00	H.G. nr. 311/2008 Protocol nr. A1276/4957/ 18.04.2008 Proces-verbal de predare-primire nr. A1276/4956/ 18.04.2008 Act notarial de dezmembrare nr: 1369/03.07.2017

*Handwritten signature*

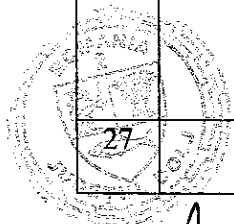


			V - teren domeniul public al statului E - teren domeniul public al statului			
22	-	Teren Imobil 349 (parțial) Craiova	Suprafață = 214.924 mp Craiova, Calea București, nr. 325A, județul Dolj, Amplasament 3 Număr cadastral 23248 Carte Funciară nr. 209883 Craiova (număr C.F. vechi 62956BIS) Teren intravilan Vecinătăți: N - teren domeniul public al statului S - teren domeniul public al statului V - teren domeniul public al statului E - teren domeniul public al statului	2008	27.276.483,00	H.G. nr. 311/2008 Protocol nr. A1276/4957/ 18.04.2008 Proces-verbal de predare-primire nr. A1276/4956/ 18.04.2008
23	-	Teren Imobil 349 (parțial) Craiova	Suprafață = 82.962 mp Craiova, Calea București, nr. 325A, județul Dolj, Amplasament 4 Număr cadastral 23273 Carte Funciară nr. 209846 Craiova (număr C.F. vechi 62958bis) Teren intravilan Vecinătăți: N - teren domeniul public al statului S - teren domeniul public al statului V - teren domeniul public al statului E - teren domeniul public al statului	2008	14.567.782,00	H.G. nr. 311/2008 Protocol nr. A1276/4957/ 18.04.2008 Proces-verbal de predare-primire nr. A1276/4956/ 18.04.2008
24	-	Teren Imobil 349 (parțial) Craiova	Suprafață = 84.786 mp Craiova, Calea București, nr. 325A, județul Dolj, Amplasament 5 Număr cadastral 23249 Carte Funciară nr. 232623 Craiova (număr C.F. vechi 62966) Teren intravilan Vecinătăți: N - teren domeniul public al statului	2008	14.888.069,00	H.G. nr. 311/2008 Protocol nr. A1276/4957/ 18.04.2008 Proces-verbal de predare-primire nr. A1276/4956/ 18.04.2008

*Antolee*




			S - teren domeniul public al statului V - teren domeniul public al statului E - teren domeniul public al statului			
25	-	Teren Imobil 349 (parțial) Craiova	Suprafață = 2.068 mp Craiova, Calea București, nr. 325A, județul Dolj, Amplasament 6 Număr cadastral 23250/3 Carte Funciară nr. 212485 Craiova (număr C.F. vechi 69010) Teren intravilan Vecinătăți: N - teren domeniul public al Județului Dolj N-V - teren domeniul public al statului S - teren domeniul public al statului S-V - teren domeniul public al Județului Dolj E - teren domeniul public al Județului Dolj	2008	231.577,00	H.G. nr. 311/2008 Protocol nr. A1276/4957/ 18.04.2008 Proces-verbal de predare-primire nr. A1276/4956/ 18.04.2008 Act notarial de dezmembrare nr: 492/31.05.2011
26	-	Teren Imobil 349 (parțial) Craiova	Suprafață = 15.891 mp Craiova, Calea București, nr. 325A, județul Dolj, Amplasament 6 Număr cadastral 211338 Carte Funciară nr. 211338 Craiova Teren intravilan, împrejmuit cu gard metalic, limita convențională Vecinătăți: N - teren domeniul public al statului S - teren domeniul public al Județului Dolj V - teren domeniul public al statului E - teren domeniul public al Județului Dolj	2008	1.779.474,00	H.G. nr. 311/2008 Protocol nr. A1276/4957/ 18.04.2008 Proces-verbal de predare-primire nr. A1276/4956/ 18.04.2008 Act notarial de dezmembrare nr: 385/08.05.2012 492/31.05.2011
27	-	Teren Imobil 349 (parțial) Craiova	Suprafață = 6.079 mp Craiova, Calea București, nr. 325A,	2008	680.666,00	H.G. nr. 311/2008



*Asistenta*

			județul Dolj, Amplasament 6 Număr cadastral 231215 Carte Funciară nr. 231215 Craiova Teren intravilan, neîmprejmuit Vecinătăți: N - teren proprietăți particulare S - teren domeniul public al Județului Dolj V - teren domeniul public al statului E - teren domeniul public al Județului Dolj			Protocol nr. A1276/4957/ 18.04.2008 Proces-verbal de predare-primire nr. A1276/4956/ 18.04.2008 Act notarial de dezmembrare nr: 921/13.04.2018 2884/08.12.2017 492/31.05.2011
28	-	Teren Imobil 349 (parțial) Craiova	Suprafață = 3.464 mp Craiova, Calea București, nr. 325A, județul Dolj, Amplasament 6 Număr cadastral 231216 Carte Funciară nr. 231216 Craiova Teren intravilan, neîmprejmuit Vecinătăți: N - teren domeniul public al Județului Dolj S - teren domeniul public al Județului Dolj V - teren domeniul public al statului E - teren domeniul public al Județului Dolj	2008	387.864,00	H.G. nr. 311/2008 Protocol nr. A1276/4957/ 18.04.2008 Proces-verbal de predare-primire nr. A1276/4956/ 18.04.2008 Act notarial de dezmembrare nr: 921/13.04.2018 2884/08.12.2017 492/31.05.2011
29	-	Teren Imobil 349 (parțial) Craiova	Suprafață = 154.436 mp Craiova, Calea București, nr. 325A, județul Dolj, Amplasament 6 Număr cadastral 231217 Carte Funciară nr. 231217 Craiova Teren intravilan, neîmprejmuit Vecinătăți:	2008	17.293.838,00	H.G. nr. 311/2008 Protocol nr. A1276/4957/ 18.04.2008 Proces-verbal de predare-primire nr. A1276/4956/ 18.04.2008

*Arștilor*



			N - teren domeniul public al Județului Dolj N-V - teren domeniul public al Județului Dolj S - teren domeniul public al statului S-V - teren domeniul public al statului E - teren domeniul public al Județului Dolj			Act notarial de dezmembrare nr: 921/13.04.2018 2884/08.12.2017 492/31.05.2011
30	-	Teren Imobil 349 (parțial) Craiova	Suprafață = 118.163 mp Craiova, Calea București, nr. 325A, județul Dolj, Amplasament 6 Număr cadastral 231201 Carte Funciară nr. 231201 Craiova Teren intravilan, împrejmuit parțial cu gard de plasă și limita convențională Vecinătăți: N - teren domeniul public al Județului Dolj, teren proprietăți particulare S - teren domeniul public al statului V - teren domeniul public al Județului Dolj E - teren domeniul public al Județului Dolj	2008	13.231.893,00	H.G. nr. 311/2008 Protocol nr. A1276/4957/18.04.2008 Proces-verbal de predare-primire nr. A1276/4956/18.04.2008 Act notarial de dezmembrare nr: 922/13.04.2018 2884/08.12.2017 492/31.05.2011
31	-	Teren Imobil 349 (parțial) Craiova	Suprafață = 6.141 mp Craiova, Calea București, nr. 325A, județul Dolj, Amplasament 6 Număr cadastral 231202 Carte Funciară nr. 231202 Craiova Teren intravilan, neîmprejmuit Vecinătăți: N - teren domeniul public al Județului Dolj S - teren domeniul public al Județului Dolj	2008	687.669,00	H.G. nr. 311/2008 Protocol nr. A1276/4957/18.04.2008 Proces-verbal de predare-primire nr. A1276/4956/18.04.2008 Act notarial de dezmembrare nr: 922/13.04.2018

*Amintea*



			V - teren domeniul public al Județului Dolj E - teren domeniul public al Județului Dolj			2884/08.12.2017 492/31.05.2011
32	-	Teren Imobil 349 (parțial) Craiova	Suprafață = 278.038 mp Craiova, Calea București, nr. 325A, județul Dolj, Amplasament 6 Număr cadastral 231203 Carte Funciară nr. 231203 Craiova Teren intravilan, neîmprejmuit Vecinătăți: N - teren domeniul public al Județului Dolj S - teren domeniul public al statului V - teren domeniul public al Județului Dolj E - teren domeniul public al Județului Dolj	2008	31.135.783,00	H.G. nr. 311/2008 Protocol nr. A1276/4957/18.04.2008 Proces-verbal de predare-primire nr. A1276/4956/18.04.2008 Act notarial de dezmembrare nr: 922/13.04.2018 2884/08.12.2017 492/31.05.2011
33	-	Teren Imobil 349 (parțial) Craiova	Suprafață = 5 mp Craiova, Calea București, nr. 325A, județul Dolj, Amplasament 6 Număr cadastral 228789 Carte Funciară nr. 228789 Craiova Teren intravilan, neîmprejmuit Vecinătăți: N - teren domeniul public al Județului Dolj S - teren domeniul public al Județului Dolj V - teren domeniul public al Județului Dolj E - teren domeniul public al Județului Dolj	2008	560,00	H.G. nr. 311/2008 Protocol nr. A1276/4957/18.04.2008 Proces-verbal de predare-primire nr. A1276/4956/18.04.2008 Act notarial de dezmembrare nr: 1370/03.07.2017 385/08.05.2012 492/31.05.2011
34	-	Teren Imobil 349 (parțial) Craiova	Suprafață = 95 mp Craiova, Calea București, nr. 325A,	2008	10.638,00	H.G. nr. 311/2008

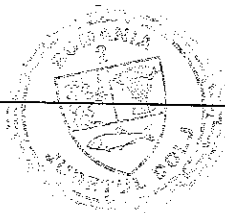
*Amiralee*






			județul Dolj, Amplasament 6 Număr cadastral 228790 Carte Funciară nr. 228790 Craiova Teren intravilan, neîmprejmuit Vecinătăți: N - teren domeniul public al Județului Dolj S - teren domeniul public al Județului Dolj V - teren domeniul public al Județului Dolj E - teren domeniul public al Județului Dolj			Protocol nr. A1276/4957/ 18.04.2008 Proces-verbal de predare-primire nr. A1276/4956/ 18.04.2008 Act notarial de dezmembrare nr: 1370/03.07.2017 385/08.05.2012 492/31.05.2011
35	-	Teren Imobil 349 (parțial) Craiova	Suprafață = 14.950 mp Craiova, Calea București, nr. 325A, județul Dolj, Amplasament 6 Număr cadastral 220943 Carte Funciară nr. 220943 Craiova Teren intravilan Vecinătăți: N - teren proprietăți particulare S - teren domeniul public al Județului Dolj V - teren proprietăți particulare E - De 51	2008	1.674.101,00	H.G. nr. 311/2008 Protocol nr. A1276/4957/ 18.04.2008 Proces-verbal de predare-primire nr. A1276/4956/ 18.04.2008 Act notarial de dezmembrare nr: 1523/21.10.2014 385/08.05.2012
36	-	Teren Imobil 349 (parțial) Craiova	Suprafață = 76.610 mp Craiova, Calea București, nr. 325A, județul Dolj, Amplasament 6 Număr cadastral 220944 Carte Funciară nr. 220944 Craiova Teren intravilan Vecinătăți: N - teren domeniul public al Județului Dolj	2008	8.578.788,00	H.G. nr. 311/2008 Protocol nr. A1276/4957/ 18.04.2008 Proces-verbal de predare-primire nr. A1276/4956/ 18.04.2008 Act notarial de dezmembrare nr:

*Asistat*



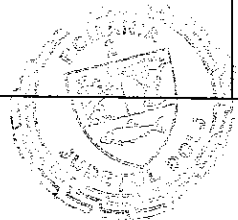
			N-E - teren proprietăți particulare S - teren domeniul public al Județului Dolj V - teren proprietăți particulare S-E - teren proprietăți particulare			1523/21.10.2014 385/08.05.2012 492/31.05.2011
37	-	Teren Imobil 349 (parțial) Craiova	Suprafață = 3.119 mp Craiova, Calea București, nr. 325A, județul Dolj, Amplasament 6 Nnumăr cadastral 223301 Carte Funciară nr. 223301 Craiova Teren intravilan Împrejmuit cu gard de metal și limita convențională Vecinătăți: N - teren domeniul public al statului S - teren domeniul public al Județului Dolj V - teren domeniul public al Județului Dolj E - teren domeniul public al Județului Dolj	2008	349.266,00	H.G. nr. 311/2008 Protocol nr. A1276/4957/ 18.04.2008 Proces-verbal de predare-primire nr. A1276/4956/ 18.04.2008 Act notarial de dezmembrare nr: 1121/08.07.2015 1004/22.10.2012 385/08.05.2012 492/31.05.2011 Act notarial de alipire nr: 1227/07.12.2012
38	1.6.4.	Casa escadrilei Imobil 349 (parțial) Craiova	Craiova, Calea București, nr. 325A, județul Dolj, Amplasament 6 C1 (fost C23) Suprafața construită la sol = 378 mp Suprafață construită desfășurată = 378 mp Construcție din cărămidă, acoperită cu platformă de beton Număr cadastral 223301-C1 Carte Funciară nr. 223301 Craiova	2008	45.000,00	H.G. nr. 311/2008 Protocol nr. A1276/4957/ 18.04.2008 Proces-verbal de predare-primire nr. A1276/4956/ 18.04.2008 Act notarial de dezmembrare nr: 1121/08.07.2015 1004/22.10.2012 385/08.05.2012

Antre



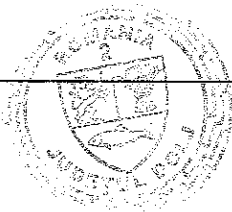
						492/31.05.2011 Act notarial de alipire nr: 1227/07.12.2012
39	1.7.2.1.	Punct balizaj Imobil 349 (parțial) Craiova	Craiova, Calea București, nr. 325A, județul Dolj, Amplasament 6 C2 Regim de înălțime P + 1E Suprafața construită la sol = 47 mp Suprafață construită desfășurată = 73 mp Construit din BCA, fundație din beton, acoperit cu țiglă Număr cadastral 223301-C2 Carte Funciară nr. 223301 Craiova	2008	7.500,00	H.G. nr. 311/2008 Protocol nr. A1276/4957/ 18.04.2008 Proces-verbal de predare-primire nr. A1276/4956/ 18.04.2008 Act notarial de dezmembrare nr: 1121/08.07.2015 1004/22.10.2012 385/08.05.2012 492/31.05.2011 Act notarial de alipire nr: 1227/07.12.2012
40	-	Teren Imobil 349 (parțial) Craiova	Suprafață = 20.994 mp Comuna Pielești, T 42, P 312, județul Dolj, Amplasament 7 Număr cadastral 36008 Carte Funciară nr. 36008 Pielești Teren intravilan, neîmprejmuit Vecinătăți: N - teren proprietăți particulare S-E - teren proprietăți particulare V - teren domeniul public al Județului Dolj	2008	224.006,00	H.G. nr. 311/2008 Protocol nr. A1276/4957/ 18.04.2008 Proces-verbal de predare-primire nr. A1276/4956/ 18.04.2008 Act notarial de dezmembrare nr: 1610/19.06.2018
41	-	Teren Imobil 349 (parțial) Craiova	Suprafață = 2.647 mp Comuna Pielești, T 42, P 312, județul Dolj, Amplasament 7 Număr cadastral 36009	2008	28.243,00	H.G. nr. 311/2008 Protocol nr. A1276/4957/ 18.04.2008 Proces-verbal de

*Horlee*



			<p>Carte Funciară nr. 36009 Pielești  Teren intravilan, neîmprejmuit  Vecinătăți:  N - teren domeniul public al Județului Dolj  S - teren domeniul public al Județului Dolj  V - teren domeniul public al Județului Dolj  E - teren domeniul public al Județului Dolj</p>			<p>predare-primire nr.  A1276/4956/  18.04.2008  Act notarial de  dezmembreare nr:  1610/19.06.2018</p>
42	-	Teren Imobil 349 (parțial) Craiova	<p>Suprafață = 69.052 mp  Comuna Pielești, T 42, P 312, județul Dolj, Amplasament 7  Număr cadastral 36010  Carte Funciară nr. 36010 Pielești  Teren intravilan, neîmprejmuit  Vecinătăți:  N - teren domeniul public al Județului Dolj  S - teren domeniul public al Județului Dolj  V - teren domeniul public al Județului Dolj  E – domeniul public al comunei Pielești, proprietăți private</p>	2008	737.510,00	<p>H.G. nr. 311/2008  Protocol nr.  A1276/4957/  18.04.2008  Proces-verbal de  predare-primire nr.  A1276/4956/  18.04.2008  Act notarial de  dezmembreare nr:  1610/19.06.2018</p>
43	-	Teren Imobil 349 (parțial) Craiova	<p>Suprafață = 46.422 mp  Localitatea Pielești, județul Dolj  Număr cadastral 32584 (număr cadastral vechi 2091)  Carte Funciară nr. 32584 Pielești (număr C.F. vechi 2900)  Teren extravilan  Vecinătăți:  N - teren proprietăți particulare</p>	2008	495.686,00	<p>H.G. nr. 311/2008  Protocol nr.  A1276/4957/  18.04.2008  Proces-verbal de  predare-primire nr.  A1276/4956/  18.04.2008</p>

*Arșiloe*



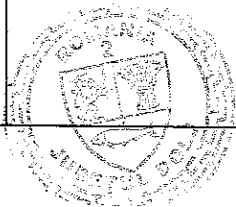
			S - teren proprietăți particulare, drum european V - teren domeniul public al Județului Dolj E - teren domeniul public al statului			
44	-	Teren Imobil 349 (parțial) Craiova	Suprafață = 59.358 mp Comuna Ghercești, strada Aviatorilor, nr. 7, județul Dolj, Amplasament 9 Număr cadastral 30715 (număr cadastral vechi 861) Carte Funciară nr. 30715 Ghercești (număr C.F. vechi 2280) Teren intravilan Vecinătăți: N - teren proprietăți particulare S - teren domeniul public al Județului Dolj V - teren proprietăți particulare E - teren proprietăți particulare	2008	3.972.080,00	H.G. nr. 311/2008 Protocol nr. A1276/4957/ 18.04.2008 Proces-verbal de predare-primire nr. A1276/4956/ 18.04.2008
45	-	Teren Imobil 349 (parțial) Craiova	Suprafață = 9.973 mp Comuna Pielești, T 39, P 301/2, județul Dolj Număr cadastral 35707 (număr cadastral vechi 2097) Carte Funciară nr. 35707 Pielești (număr C.F. vechi 2901) Teren extravilan Vecinătăți: N - teren T 39 S - teren T 39 V - teren T 39 E - teren T 39	2008	106.490,00	H.G. nr. 311/2008 Protocol nr. A1276/4957/ 18.04.2008 Proces-verbal de predare-primire nr. A1276/4956/ 18.04.2008
46	1.6.4.	Pavilion 190 RFA Imobil 349 (parțial) Craiova	Suprafața construită la sol = 68 mp Comuna Pielești, T 39, P 301/2, județul	2008	12.000,00	H.G. nr. 311/2008 Protocol nr. A1276/4957/

*Handwritten signature*



			Dolj Număr cadastral 35707-C1 Carte Funciară nr. 35707 Pieleşti			18.04.2008 Proces-verbal de predare-primire nr. A1276/4956/ 18.04.2008
47	1.6.6.	Pavilion 191 - punct control Imobil 349 (parțial) Craiova	Suprafața construită la sol = 3 mp Comuna Pieleşti, T 39, P 301/2, județul Dolj Număr cadastral 35707-C2 Carte Funciară nr. 35707 Pieleşti	2008	500,00	H.G. nr. 311/2008 Protocol nr. A1276/4957/ 18.04.2008 Proces-verbal de predare-primire nr. A1276/4956/ 18.04.2008
48	1.6.1.1.	Pavilion 192 WC Imobil 349 (parțial) Craiova	Suprafața construită la sol = 3 mp Suprafață construită desfășurată = 3 mp Comuna Pieleşti, T 39, P 301/2, județul Dolj Număr cadastral 35707-C3 Carte Funciară nr. 35707 Pieleşti	2008	600,00	H.G. nr. 311/2008 Protocol nr. A1276/4957/ 18.04.2008 Proces-verbal de predare-primire nr. A1276/4956/ 18.04.2008
49	-	Teren Imobil 349 (parțial) Craiova	Suprafață = 11.280 mp Localitatea Cârcea, județul Dolj, T 3, P 40 Număr cadastral 2266 Carte Funciară nr. 39172 Cârcea (număr C.F. vechi 3310) Teren intravilan Vecinătăți: N - DN 65 S - teren Primăria Craiova V - teren Stațiunea Didactică Craiova - vie E - alee acces stațiune	2008	2.049.620,00	H.G. nr. 311/2008 Protocol nr. A1276/4957/ 18.04.2008 Proces-verbal de predare-primire nr. A1276/4956/ 18.04.2008

*Artole*



50	-	Teren Imobil 349 (parțial) Craiova	Suprafață = 30.877 mp Localitatea Cârcea, Calea București, județul Dolj, pavilion 67 Număr cadastral 2274 Carte Funciară nr. 34515 Cârcea (număr C.F. vechi 3320) Teren intravilan Vecinătăți: N - teren Primăria Craiova N-V - teren Primăria Craiova N-E - alee acces stațiune S - teren Statiunea Didactică Craiova - vie S-V - teren Statiunea Didactică Craiova - vie S-E - teren Statiunea Didactică Craiova	2008	3.918.669,00	H.G. nr. 311/2008 Protocol nr. A1276/4957/ 18.04.2008 Proces-verbal de predare-primire nr. A1276/4956/ 18.04.2008
51	-	Teren Imobil 349 (parțial) Craiova	Suprafață = 15.299 mp Craiova, strada Pescăruș, nr. 3B, județul Dolj, fost la Hanul Doctorului Număr cadastral 23252 Carte Funciară nr. 201783 Craiova (număr C.F. vechi 63008) Teren intravilan Vecinătăți: N - De 256 S - strada Pescăruș V - teren T 24 E - teren T 24	2008	1.941.630,00	H.G. nr. 311/2008 Protocol nr. A1276/4957/ 18.04.2008 Proces-verbal de predare-primire nr. A1276/4956/ 18.04.2008
52	1.6.4.	Pavilion Imobil 349 (parțial) Craiova	Suprafața construită la sol = 3 mp Suprafața utilă = 1,84 mp Craiova, strada Pescăruș, nr. 3B, județul Dolj (fost La Hanul Doctorului) Număr cadastral 23252-C189 Carte Funciară nr. 201783 Craiova (număr C.F. vechi 63008)	2008	500,00	H.G. nr. 311/2008 Protocol nr. A1276/4957/ 18.04.2008 Proces-verbal de predare-primire nr.

*Antiloe*



						A1276/4956/ 18.04.2008
53	1.6.1.1.	Pavilion WC Imobil 349 (parțial) Craiova	Suprafața construită la sol = 3 mp Suprafața utilă = 1,90 mp Craiova, str. Pescăruș, nr. 3B, județul Dolj (fost La Hanul Doctorului) Număr cadastral 23252-C188 Carte Funciară nr. 201783 Craiova (număr C.F. vechi 63008)	2008	500,00	H.G. nr. 311/2008 Protocol nr. A1276/4957/ 18.04.2008 Proces-verbal de predare-primire nr. A1276/4956/ 18.04.2008
54	-	Teren Imobil 349 (parțial) Craiova	Suprafață = 10.838 mp Craiova, strada Buzăului, nr. 1, județul Dolj (fost Lunca Jiului, Cimitir Nisipului) Număr cadastral 23251 Carte Funciară nr. 232626 Craiova (număr C.F. vechi 62949 bis) Teren intravilan Vecinătăți: N - teren proprietăți particulare T 52 S - teren proprietăți particulare T 52 V - teren proprietăți particulare T 52 E - canal	2008	661.993,00	H.G. nr. 311/2008 Protocol nr. A1276/4957/ 18.04.2008 Proces-verbal de predare-primire nr. A1276/4956/ 18.04.2008
55	1.6.4.	RFI - dormitor Imobil 349 (parțial) Craiova	Suprafața construită la sol = 80 mp Craiova, strada Buzăului, nr. 1, județul Dolj (fost Lunca Jiului, Cimitir Nisipului) Număr cadastral 23251-C186 Carte Funciară nr. 232626 Craiova (număr C.F. vechi 62949 bis)	2008	2.800,00	H.G. nr. 311/2008 Protocol nr. A1276/4957/ 18.04.2008 Proces-verbal de predare-primire nr. A1276/4956/ 18.04.2008
56	1.6.1.1.	WC Imobil 349 (parțial) Craiova	Suprafața construită la sol = 9 mp Craiova, strada Buzăului, nr. 1, județul Dolj (fost Lunca Jiului, Cimitir Nisipului) Număr cadastral 23251-C187	2008	1.300,00	H.G. nr. 311/2008 Protocol nr. A1276/4957/ 18.04.2008 Proces-verbal de

*Asistenta*





			Carte Funciară nr. 232626 Craiova (număr C.F. vechi 62949 bis)			predare-primire nr. A1276/4956/ 18.04.2008
57	-	Teren Imobil 349 (parțial) Craiova	Suprafață = 13.852 mp Comuna Cârcea, nr. 150D, județul Dolj Număr cadastral 36757 Carte Funciară nr. 36757 Cârcea Teren intravilan Vecinătăți: N - teren Cimitir N-E - teren domeniul public al Județului Dolj S - teren Universitatea din Craiova - DGA S-E - Stația meteorologică V - teren Universitatea din Craiova - DGA	2008	1.757.725,00	H.G. nr. 311/2008 Protocol nr. A1276/4957/ 18.04.2008 Proces-verbal de predare-primire nr. A1276/4956/ 18.04.2008 Act notarial de dezmembrare nr: 2885/08.12.2017
58	-	Teren Imobil 349 (parțial) Craiova	Suprafață = 3.000 mp Comuna Cârcea, nr. 150D, județul Dolj Număr cadastral 36758 Carte Funciară nr. 36758 Cârcea Teren intravilan Vecinătăți: N - teren Cimitir S - teren domeniul public al Județului Dolj V - teren domeniul public al Județului Dolj E - alee acces	2008	381.000,00	H.G. nr. 311/2008 Protocol nr. A1276/4957/ 18.04.2008 Proces-verbal de predare-primire nr. A1276/4956/ 18.04.2008 Act notarial de dezmembrare nr: 2885/08.12.2017
59	-	Teren Imobil 349 (parțial) Craiova	Suprafață = 9.949 mp Comuna Robănești, T 45, P 399, fost La Robănești, județul Dolj Număr cadastral 795 Carte Funciară nr. 32757 Robănești (număr C.F. vechi 783)	2008	39.162,00	H.G. nr. 311/2008 Protocol nr. A1276/4957/ 18.04.2008 Proces-verbal de predare-primire nr.

*Asistenta*



			Teren extravilan Vecinătăți: N - teren T 45 S - teren T 45 V - teren T 45 E - De 399/2			A1276/4956/ 18.04.2008
60	1.6.4.	Pavilion 193 RFI Imobil 349 (parțial) Craiova	Suprafață construită la sol = 67 mp Comuna Robănești, T 45, P 399, fost La Robănești, județul Dolj Număr cadastral 795-C193 Carte Funciară nr. 32757 Robănești (număr C.F. vechi 783)	2008	13.100,00	H.G. nr. 311/2008 Protocol nr. A1276/4957/ 18.04.2008 Proces-verbal de predare-primire nr. A1276/4956/ 18.04.2008
61	1.6.6.	Pavilion 194 - punct control Imobil 349 (parțial) Craiova	Suprafață construită la sol = 3 mp Comuna Robănești, T 45, P 399, fost La Robănești, județul Dolj Număr cadastral 795-C194 Carte Funciară nr. 32757 Robănești (număr C.F. vechi 783)	2008	300,00	H.G. nr. 311/2008 Protocol nr. A1276/4957/ 18.04.2008 Proces-verbal de predare-primire nr. A1276/4956/ 18.04.2008
62	1.6.1.1.	Pavilion 195 WC RFI Imobil 349 (parțial) Craiova	Suprafață construită la sol = 2 mp Comuna Robănești, T 45, P 399, fost La Robănești, județul Dolj Număr cadastral 795-C195 Carte Funciară nr. 32757 Robănești (număr C.F. vechi 783)	2008	300,00	H.G. nr. 311/2008 Protocol nr. A1276/4957/ 18.04.2008 Proces-verbal de predare-primire nr. A1276/4956/ 18.04.2008
63	-	Teren Imobil 349 (parțial) Craiova	Suprafață = 12.584 mp Localitatea Cârcea, Calea București, "La Școala Meteo", județul Dolj, fost T 6, P 134/1	2008	2.286.562,00	H.G. nr. 311/2008 Protocol nr. A1276/4957/ 18.04.2008 Proces-verbal de

*Amiralee*



			<p>Număr cadastral 34152 (număr cadastral vechi 2265)          Carte Funciară nr. 34152 Cârcea (număr C.F. vechi 3313)          Teren intravilan          Împrejmuț cu gard de plasă sârmă și limita convențională          Vecinătăți:          N - DN 65/E574          N-E - S.C. Grony          N-V - Universitatea din Craiova - DGA          S-V - Universitatea din Craiova - DGA          S-E - terenuri veterani și revoluționari</p>			<p>predare-primire nr.          A1276/4956/          18.04.2008</p>
64	1.6.4.	Școala Meteo – pavilion 123 Imobil 349 (parțial) Craiova	<p>Suprafață construită la sol = 220 mp          Localitatea Cârcea, Calea București, “La Școala Meteo”, județul Dolj, fost T 6, P 134/1          Număr cadastral 34152-C1          Carte Funciară nr. 34152 Cârcea (număr C.F. vechi 3313)</p>	2008	2.000,00	<p>H.G. nr. 311/2008          Protocol nr.          A1276/4957/          18.04.2008          Proces-verbal de predare-primire nr.          A1276/4956/          18.04.2008</p>

*Handwritten signature*

